ΧΟΡΗΓΕΙΤΑΙ ΚΑΤΟΠΙΝ ΑΙΤΗΜΑΤΟΣ ΧΟΡΗΓΕΙΤΑΙ ΚΑΤΟΠΙΝ ΑΙΤΗΜΑΤΟΣ ΧΟΡΗΓΕΙΤΑΙ ΚΑΤΟΠΙΝ ΑΙΤΗΜΑΤΟΣ

ΦΩΤΟΓΡΑΦΙΑ ΑΠΟ ΘΕΣΗ ΛΗΨΗΣ 1

ΦΩΤΟΓΡΑΦΙΑ ΑΠΟ ΘΕΣΗ ΛΗΨΗΣ 2

ΑΠΟΣΠΑΣΜΑ ΕΓΚΡΙΣΗΣ ΣΧΕΔΙΟΥ ΠΟΛΗΣ ΦΕΚ 354Δ/12-05-88 (ΚΛΙΜΑΚΑ 1:1000)

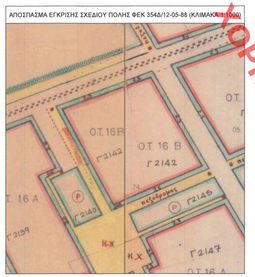

ΑΠΟΣΠΑΣΜΑ ΤΡΟΠΟΠΟΙΗΣΗΣ ΣΧΕΔΙΟΥ ΠΟΛΗΣ ΦΕΚ 677Δ/17-06-93 (ΚΛ. 1:1000)

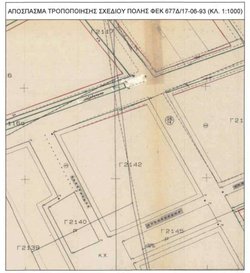

ΑΠΟΣΠΑΣΜΑ ΔΙΑΓΡΑΜΜΑΤΟΣ ΠΡΑΞΗΣ ΕΦΑΡΜΟΓΗΣ ΜΕ ΑΡ. 1/09 (ΚΛ. 1:1000)

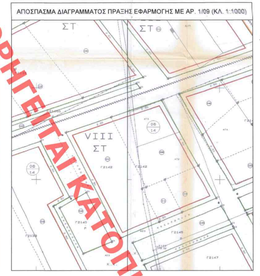

ΑΠΟΣΠΑΣΜΑ ΕΓΚΕΚΡΙΜΕΝΟΥ ΡΥΜΟΤΟΜΗΜΕΝΟΥ ΣΧΕΔΙΟΥ (ΚΛΙΜΑΚΑ 1:1000)

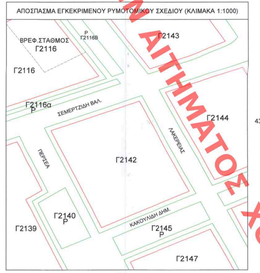

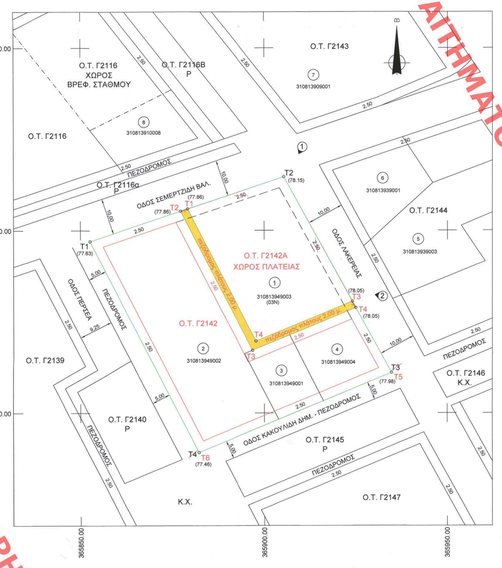

ΥΠΟΜΝΗΜΑ ΣΥΜΒΟΛΙΣΜΟΥ

1/Π	Υπάρχον κτίριο	1	Θέση λήψης φωτογραφίας
	Όριο οδοκτισίας		Γραμμή αλλαγής χρήσης
	Οικοδομική Γραμμή		Καταργούμενη οικοδομική - ρυμοτομική γραμμή
	Ρυμοτομική Γραμμή		Όριο προσαυξήσεων πεζόδρομου
(xx.xx)	Υψομέτρα		Χαρακτηρισμός πεζόδρομου

ΣΥΝΤΕΤΑΓΜΕΝΕΣ ΣΗΜΕΙΩΝ ΣΕ ΕΓΣΑ '87

ΣΥΝΤΕΤΑΓΜΕΝΕΣ ΚΟΡΥΦΩΝ ΕΓΚΕΚΡΙΜΕΝΟΥ Ο.Τ. Γ2142

ΚΟΡΥΦΗ	X (m)	Y (m)
T1	365852.627	4384797.016
T2	365905.333	4384814.692
T3(καταργ.)	365934.682	4384761.079
T4(καταργ.)	365882.229	4384739.247

ΣΥΝΤΕΤΑΓΜΕΝΕΣ ΚΟΡΥΦΩΝ ΙΔΙΟΚΤΗΣΙΑΣ 1 (ΟΙΚΟΠΕΔΟ 03Ν ΜΕ ΚΑΕΚ 310813949003)

ΚΟΡΥΦΗ	X (m)	Y (m)
T2(Γ2142)	365877.292	4384805.288
T1(Γ2142Α)	365879.209	4384805.931
T2(Γ2142Α)	365905.333	4384814.692
T3(Γ2142Α)	365923.990	4384780.610
T4(Γ2142)	365924.956	4384778.846
T3(Γ2142)	365896.830	4384767.165

ΣΥΝΤΕΤΑΓΜΕΝΕΣ ΚΟΡΥΦΩΝ ΠΡΟΤΕΙΝΟΜΕΝΟΥ Ο.Τ. Γ2142

ΚΟΡΥΦΗ	X (m)	Y (m)
T1	365852.627	4384797.016
T2	365877.292	4384805.288
T3	365896.830	4384767.165
T4	365924.956	4384778.846
T5	365934.682	4384761.079
T6	365882.229	4384739.247

ΣΥΝΤΕΤΑΓΜΕΝΕΣ ΚΟΡΥΦΩΝ ΠΡΟΤΕΙΝΟΜΕΝΟΥ Ο.Τ. Γ2142Α - ΧΟΡΟΣ ΠΛΑΤΕΙΑΣ

ΚΟΡΥΦΗ	X (m)	Y (m)
T1	365879.209	4384805.931
T2	365905.333	4384814.692
T3	365923.990	4384780.610
T4	365897.767	4384769.719

ΣΥΝΤΕΤΑΓΜΕΝΕΣ ΚΟΡΥΦΩΝ ΠΡΟΤΕΙΝΟΜΕΝΟΥ ΠΕΖΟΔΡΟΜΟΥ

ΚΟΡΥΦΗ	X (m)	Y (m)
T2(Γ2142)	365877.292	4384805.288
T1(Γ2142Α)	365879.209	4384805.931
T4(Γ2142Α)	365897.767	4384769.719
T3(Γ2142Α)	365923.990	4384780.610
T4(Γ2142)	365924.956	4384778.846
T3(Γ2142)	365896.830	4384767.165

ΣΥΝΤΕΤΑΓΜΕΝΕΣ ΣΗΜΕΙΩΝ ΣΕ UTM 3

ΣΥΝΤΕΤΑΓΜΕΝΕΣ ΚΟΡΥΦΩΝ ΕΓΚΕΚΡΙΜΕΝΟΥ Ο.Τ. Γ2142

ΚΟΡΥΦΗ	X (m)	Y (m)
T1	90166.096	622575.549
T2	90218.757	622593.395
T3(καταργ.)	90248.282	622539.863
T4(καταργ.)	90195.886	622517.861

Ε = 3512.03 τ.μ.

ΣΥΝΤΕΤΑΓΜΕΝΕΣ ΚΟΡΥΦΩΝ ΙΔΙΟΚΤΗΣΙΑΣ 1 (ΟΙΚΟΠΕΔΟ 03Ν ΜΕ ΚΑΕΚ 310813949003)

ΚΟΡΥΦΗ	X (m)	Y (m)
T2(Γ2142)	90190.740	622583.901
T1(Γ2142Α)	90192.655	622584.550
T2(Γ2142Α)	90218.757	622593.395
T3(Γ2142Α)	90237.526	622559.364
T4(Γ2142)	90238.498	622557.602
T3(Γ2142)	90210.402	622545.830

Ε = 1245.67 τ.μ.

ΣΥΝΤΕΤΑΓΜΕΝΕΣ ΚΟΡΥΦΩΝ ΠΡΟΤΕΙΝΟΜΕΝΟΥ Ο.Τ. Γ2142

ΚΟΡΥΦΗ	X (m)	Y (m)
T1	90166.096	622575.549
T2	90190.740	622583.901
T3	90210.402	622545.830
T4	90238.498	622557.602
T5	90248.282	622539.863
T6	90195.886	622517.861

Ε = 2266.36 τ.μ.

ΣΥΝΤΕΤΑΓΜΕΝΕΣ ΚΟΡΥΦΩΝ ΠΡΟΤΕΙΝΟΜΕΝΟΥ Ο.Τ. Γ2142Α - ΧΟΡΟΣ ΠΛΑΤΕΙΑΣ

ΚΟΡΥΦΗ	X (m)	Y (m)
T1	90192.655	622584.550
T2	90218.757	622593.395
T3	90237.526	622559.364
T4	90211.332	622548.388

Ε = 1103.26 τ.μ.

ΣΥΝΤΕΤΑΓΜΕΝΕΣ ΚΟΡΥΦΩΝ ΠΡΟΤΕΙΝΟΜΕΝΟΥ ΠΕΖΟΔΡΟΜΟΥ

ΚΟΡΥΦΗ	X (m)	Y (m)
T2(Γ2142)	90190.740	622583.901
T1(Γ2142Α)	90192.655	622584.550
T4(Γ2142Α)	90211.332	622548.388
T3(Γ2142Α)	90237.526	622559.364
T4(Γ2142)	90238.498	622557.602
T3(Γ2142)	90210.402	622545.830

Ε = 142.41 τ.μ.

ΦΕΡΟΜΕΝΟΙ ΙΔΙΟΚΤΗΤΕΣ

Α/Α	ΑΡ. ΟΙΚΟΠ.	ΚΑΕΚ	ΟΝΟΜΑΤΕΠΩΝΥΜΟ	ΔΙΕΥΘΥΝΣΗ
1	1	310813949003	ΔΗΜΟΣ ΛΑΡΙΣΑΙΩΝ	Ι. ΔΡΑΓΟΥΜΗ 1
2	2	310813949002	ΒΑΣΙΛΙΚΗ ΚΩΝΣΤΑΝΤΙΝΟΥ ΠΑΓΓΟΥ ΣΥΖ. ΜΙΧΑΗΛ ΛΟΓΓΑΡΙΔΗ	ΚΑΛΑΜΠΑΚΑΣ 42 - ΛΑΡΙΣΑ
			ΚΩΝΣΤΑΝΤΙΝΟΣ ΘΕΟΔΩΡΟΥ ΠΑΓΓΟΥ	23ης ΟΚΤΩΒΡΙΟΥ 8-14 - ΕΛΑΣΣΟΝΑ ΛΑΡΙΣΑΣ
			ΑΙΚΑΤΕΡΙΝΗ ΒΑΣΙΛΕΙΟΥ ΒΑΡΘΟΛΟΜΙΟΥ ΣΥΖ. ΚΩΝΝΟΥ ΠΑΓΓΟΥ	
3	3	310813949001	ΚΩΝΣΤΑΝΤΙΝΟΣ ΑΘΑΝΑΣΙΟΥ ΓΟΥΡΓΙΩΤΗΣ	ΑΡΓΥΡΟΚΑΣΤΡΟΥ 16 - ΛΑΡΙΣΑ
			ΑΙΚΑΤΕΡΙΝΗ ΚΩΝΝΟΥ ΑΡΣΕΝΟΠΟΥΛΟΥ	
4	4	310813949004	ΚΩΝ/ΝΟΣ ΔΗΜΗΤΡΙΟΥ ΠΑΠΑΔΟΠΟΥΛΟΣ ΟΙΚΟΓΑ.ΑΠΟΣΤΟΛΟΥ ΤΕΡΤΕΛΗ ΣΥΖ. ΚΩΝ/ΝΟΥ ΠΑΠΑΔΟΠΟΥΛΟΥ	ΜΗΛΟΥ 50 - ΛΑΡΙΣΑ
5	5	310813939003	ΑΝΑΣΤΑΣΙΑ ΧΑΡΑΛΑΜΠΟΥ ΡΙΖΑΚΗ	ΑΓΙΑΣ 31-33 - ΛΑΡΙΣΑ
			ΑΛΕΞΑΝΔΡΑ-ΑΓΓΛΑΪΑ ΑΘΑΝΑΣΙΟΥ ΜΥΛΩΝΑ	
			ΒΑΪΑ ΧΑΡΑΛΑΜΠΟΥ ΡΙΖΑΚΗ	
			ΜΑΡΙΑ ΤΟΡΟΣΚΙΟΥ ΤΣΑΜΚΟΣΟΓΛΟΥ ΣΥΖ. ΧΑΡΑΛΑΜΠΟΥ ΡΙΖΑΚΗ	
6	6	310813939001	ΑΝΤΩΝΙΟΣ ΝΙΚΟΛΑΟΥ ΚΑΪΚΑΗΣ	ΠΡΟΦ. ΗΛΙΑ 4 - ΛΑΡΙΣΑ
			ΑΘΗΝΑ ΓΕΩΡΓΙΟΥ ΚΛΑΒΑ ΣΥΖ. ΒΑΣΙΛΕΙΟΥ ΧΑΤΖΗΛΑΖΑΡΟΥ	ΑΛΜΥΡΙΔΟΣ 3 - ΛΑΡΙΣΑ
			ΑΛΕΞΑΝΔΡΟΣ ΒΑΣΙΛΕΙΟΥ ΧΑΤΖΗΛΑΖΑΡΟΥ	
			ΕΥΓΡΑΝΑ ΒΑΣΙΛΕΙΟΥ ΧΑΤΖΗΛΑΖΑΡΟΥ ΣΥΖ. ΧΡΗΣΤΟΥ ΓΑΛΑΝΗ	ΑΜΠΕΛΩΝΟΣ 8 - ΛΑΡΙΣΑ
7	7	310813909001	ΑΛΕΞΑΝΔΡΟΣ ΚΩΝΣΤΑΝΤΙΝΟΥ ΛΙΑΠΠΗΣ	3ο ΧΛΜ Ε.Ο. ΛΑΡΙΣΑΣ - ΑΘΗΝΩΝ
			ΑΛΕΞΑΝΔΡΟΣ ΚΩΝΣΤΑΝΤΙΝΟΥ ΛΙΑΠΠΗΣ	
			ΒΑΘΟΣ ΔΗΜΗΤΡΙΟΥ ΛΙΑΠΠΗΣ	ΑΣΚΛΗΠΙΟΥ 34 - ΛΑΡΙΣΑ
8	8	310813910008	ΔΗΜΟΣ ΛΑΡΙΣΑΙΩΝ	Ι. ΔΡΑΓΟΥΜΗ 1

ΔΙΑΤΑΓΜΑΤΑ ΡΥΜΟΤΟΜΙΑΣ

1) ΤΟ Π.Δ. ΤΗΣ 22-01-88 (ΦΕΚ 354Δ/12-05-88) ΠΕΡΙ ΕΓΚΡΙΣΗΣ ΠΟΛΕΟΔΟΜΙΚΗΣ ΜΕΛΕΤΗΣ ΤΜΗΜΑΤΩΝ ΤΩΝ ΠΟΛΕΟΔΟΜΙΚΩΝ ΕΝΟΤΗΤΩΝ 9, 10, 11, 14 ΚΑΙ 15 ΤΟΥ ΔΗΜΟΥ ΛΑΡΙΣΑΣ ΚΑΙ ΤΡΟΠΟΠΟΙΗΣΗ ΤΟΥ ΕΓΚΕΚΡΙΜΕΝΟΥ ΡΥΜΟΤΟΜΙΚΟΥ ΣΧΕΔΙΟΥ ΣΕ ΣΥΝΕΧΟΜΕΝΗ ΠΕΡΙΟΧΗ
2) Η ΜΕ ΑΡ. 3414/14-05-93 ΑΠΟΦΑΣΗ ΔΗΜΑΡΧΟΥ ΛΑΡΙΣΑΣ (ΦΕΚ 677Δ/17-06-93) ΠΕΡΙ ΤΡΟΠΟΠΟΙΗΣΗΣ ΤΟΥ ΕΓΚΕΚΡΙΜΕΝΟΥ ΣΧΕΔΙΟΥ ΠΟΛΗΣ ΛΑΡΙΣΑΣ

ΟΡΟΙ ΔΟΜΗΣΗΣ

Αρτιότητα	=	16/400
Παρκολίζιες	=	8/150 ΠΡΟ 12-05-88
Συντελεστής Δόμησης	=	0,8
Ποσοστό Κάλυψης	=	ΚΑΤΑ Ν.Ο.Κ.
Μέγιστο επιτρ. ύψος	=	8,50 μ. (+2,00 μ. στέγη)
Χρήση γης	=	Προ Γ.Π.Σ. Αμιγής κατοικία, κατά Γ.Π.Σ. Αμιγής κατοικία

ΠΑΡΑΤΗΡΗΣΕΙΣ

1. Το διάγραμμα είναι ενταγμένο στο κρατικό σύστημα συντ/νων ΕΓΣΑ87.
2. Οι διαστάσεις και τα εμβαδόν υπολογίσθηκαν ανάλογα από τις συνέπ/νες των κορυφών.
3. Η εξάρτηση από το ΕΓΣΑ87 πραγματοποιήθηκε με σύστημα GPS κάνοντας χρήση του Ελληνικού Συστήματος Εντοπισμού - Hellenic Positioning System.

ΒΕΒΑΙΩΣΗ (Ν.651/77)

Βεβαιώνεται ότι το οικόπεδο (Τ2(Ο.Τ.Γ2142)-Τ1(Ο.Τ.Γ2142Α)-Τ2(Ο.Τ.Γ2142Α)-Τ3(Ο.Τ.Γ2142Α)-Τ4(Ο.Τ.Γ2142)-Τ3(Ο.Τ.Γ2142), με ΚΑΕΚ 310813949003, που βρίσκεται επί των οδών Σεμερτζίδη Βαλ. και Λακέρεας, στο Ο.Τ. Γ2142, στη συνοικία "Αβέρωφ" του Δήμου Λαρισαίων:

- Βρίσκεται εντός του εγκεκριμένου ρυμοτομικού σχεδίου πόλης Λάρισας
- Βρίσκεται εντός του Γενικού Πολεοδομικού Σχεδίου (Γ.Π.Σ.) Δήμου Λαρισαίων σύμφωνα με τη με αρ. 5625/9708/28-09-2009 απόφαση Γ.Γ. Περιφέρειας Θεσσαλίας (ΦΕΚ 523/ΑΑΠ/09-10-2009) και τη με αρ. 2397/15225/11-11-2019 απόφαση Συντονιστή Αποκεντρωμένης Διοίκησης Θεσσαλίας - Στερεάς Ελλάδας (ΦΕΚ 800Δ/30-12-2019).
- Βρίσκεται εκτός κηρυγμένου αρχαιολογικού χώρου της πόλης της Λάρισας σύμφωνα με την Υ.Α. ΥΠΠΟΑΤ/ΔΑΑΡΧ/Α1/Φ43/18742/1272/ 27-06-2002 (ΦΕΚ 687Β/03-06-2003) όπως αναπροσαρμόσθηκε με την Υ.Α. ΥΠΠΟΑΤ/ΔΑΠΚ/ΑΡΧΑΙ/Φ15/17000/763/21-04-2008 (ΦΕΚ 162/ΑΑΠ/12-05-2008).
- Εντός του οικοπέδου δεν διέρχονται εναέριες γραμμές μεταφοράς υψηλής τάσης της ΔΕΗ, αγωγός φυσικού αερίου, οδός προσφυστάμενη του 1923 ή ρέμα.
- Εντάχθηκε στο σχέδιο πόλης μετά την ισχύ του Ν.1337/83 σύμφωνα με το Π.Δ. της 22-01-88 (ΦΕΚ354Δ/12-05-88) και μετείχε στην αρίθμ. 1/09 πράξη εφαρμογής, η οποία κυρώθηκε με την αριθμ. 687/11-05-10 απόφαση Νομάρχη Λάρισας και μεταγράφηκε στο Υποθηκοφυλακείο Λάρισας στον τόμο 749 με αριθμό 485.
- Σύμφωνα με την αριθμ. 1/09 πράξη εφαρμογής, το οικόπεδο με ΚΑΕΚ 310813949003, αποτελεί το (03Ν) οικόπεδο του Ο.Τ. Γ2142, εμβαδού 1245,67 μ2, το οποίο αποδίδεται ως Τράπεζα γης και με την παρούσα τροποποίηση είναι μη άρτιο και μη οικοδομήσιμο καθώς προτείνεται ως Χώρος Πλατείας και πεζόδρομος.
- Στην περιοχή έχει συνταχθεί μελέτη Εθνικού Κτηματολογίου.

Ο ΜΗΧΑΝΙΚΟΣ

ΣΤΕΦΑΝΟΣ ΚΩΤΟΥΛΑΣ
ΑΓΡ. ΤΟΠΟΓΡΑΦΟΣ ΜΗΧ/ΚΟΣ
ΠΕ ΜΕ Α ΒΑΘΜΟ

Ανάδραση Katsma
13.06.2023 13:28

ΕΛΕΓΧΟΣ ΔΙΑΤΗΡΗΣΗΣ ΙΣΟΖΥΓΙΟΥ ΚΟΙΝΟΧΡΗΣΤΩΝ ΧΩΡΩΝ
(άρθρο 29 παρ.4α Ν.2831/2000 - ΦΕΚ 140Α/13.6.2000)

Εμβαδόν προτεινόμενου Κ.Χ. 2142Α = 1103,26 τ.μ.
Εμβαδόν προτεινόμενου πεζόδρομου 142,41 τ.μ.

ΑΥΞΗΣΗ ΚΟΙΝΟΧΡΗΣΤΩΝ ΧΩΡΩΝ ΚΑΤΑ : 1245,67 τ.μ.

Θεωρείται ως προς τους όρους δόμησης και τις ισχύουσες οικοδομικές και ρυμοτομικές γραμμές

Λάρισα 28.10.2021
ΘΕΩΡΗΘΗΚΕ

Ο ΕΛΕΓΤΑΣ
ΙΩΑΝΝΗΣ ΚΟΥΤΟΥΔΗΣ
ΑΓΡ. ΤΟΠΟΓΡΑΦΟΣ ΜΗΧ/ΚΟΣ
ΠΕ ΜΕ Α ΒΑΘΜΟ

Η ΠΡΟΪΣΤΑΜΕΝΗ ΤΜΗΜΑΤΟΣ ΠΟΛΕΟΔΟΜΙΚΟΥ ΣΧΕΔΙΑΣΜΟΥ
ΔΡ. ΜΑΡΙΑ ΜΑΡΚΑΤΟΥ
Μ.Χ.Π.Λ.
ΠΕ ΜΕ Α ΒΑΘΜΟ

Ο ΑΝΑΠΛΗΡΩΤΗΣ ΔΙΕΥΘΥΝΤΗΣ ΠΟΛΕΟΔΟΜΙΑΣ
ΠΑΝΑΓΙΩΤΗΣ ΠΑΛΛΑΣ
ΑΓΡ. ΤΟΠΟΓΡΑΦΟΣ ΜΗΧ/ΚΟΣ
ΠΕ ΜΕ Α ΒΑΘΜΟ

ΕΛΛΗΝΙΚΗ ΔΗΜΟΚΡΑΤΙΑ
ΔΗΜΟΣ ΛΑΡΙΣΑΙΩΝ
ΔΙΕΥΘΥΝΣΗ: ΠΟΛΕΟΔΟΜΙΑΣ
ΤΜΗΜΑ: ΠΟΛΕΟΔΟΜΙΚΟΥ ΣΧΕΔΙΑΣΜΟΥ
ΙΩΝΟΣ ΔΡΑΓΟΥΜΗ 2
Τ.Κ. 41222 - ΛΑΡΙΣΑ
Πληροφορίες: Νικ. Παπαδόπουλος
Τηλέφωνο: 2413500442
E-mail: polease@larissa.gov.gr

Φ. 349
ΣΧΕΔΙΟ 2/3

ΑΛΛΗ ΠΕΡΙΛΗΨΗ ΕΓΚΥΡΟΤΗΤΑΣ ΤΗΣ ΑΠΟ 14-04-22 ΕΞΕΤΑΣΗΣ ΛΑΡΙΣΑ, 13-01-22
Ο ΑΝΤΙΔ.

ΓΙΩΡΓΟΣ ΚΟΚΚΙΝΟΣ
Π.Ε. ΤΕΣΤΕΚΝΙΚΟΣ
Γεωλόγος Μ.Sc. με δ.δ Δήμου

ΤΟΠΟΓΡΑΦΙΚΟ ΔΙΑΓΡΑΜΜΑ
ΤΡΟΠΟΠΟΙΗΣΗ ΣΧΕΔΙΟΥ ΠΟΛΗΣ ΛΑΡΙΣΑΣ

Ο.Τ.: Γ2108 - Γ2115, Γ2142, Γ2156 - Κ.Χ. Γ2155
ΠΙΝ: 15.17 - 16.17
ΣΥΝΟΙΚΙΑ: ΑΒΕΡΩΦ
ΚΛΙΜΑΚΑ 1:500

ΘΕΜΑ : Τροποποίηση του ρυμοτομικού σχεδίου πόλης Λάρισας με:
1) Κατάργηση του πεζόδρομου μεταξύ των Ο.Τ. Γ2108 και Γ2115, ανααχρεώσιμό των Ο.Τ. Γ2108 και Γ2115 με δημιουργία νέων Ο.Τ. Γ2108 - Χώρος Σχολείων και Ο.Τ. Γ2115 - Χώρος Πλατείας και πεζόδρομου πλάτους 4,00 μ. μεταξύ αυτών
2) Ανααχρεώσιμό του Ο.Τ. Γ2142 και χαρακτηρισμό τμήματος αυτού ως Χώρο Πλατείας, με δημιουργία νέων Ο.Τ. Γ2142 και Ο.Τ. Γ2142Α - Χώρος Πλατείας και πεζόδρομου πλάτους 2,00 μ. μεταξύ αυτών
3) Ανααχρεώσιμό των Ο.Τ. Γ2156 και Κ.Χ. Γ2155, χαρακτηρισμό τμήματος του Ο.Τ. Γ2156 ως Χώρο Πλατείας, μετατάπτη της οδού Περγάτα και χαρακτηρισμό της ως πεζόδρομου, δημιουργία νέων Ο.Τ. Γ2156 και Ο.Τ. Γ2155 - Χώρος Πλατείας και
διατήρηση των όρων δόμησης και συντελεστή δόμησης, στη συνοικία Αβέρωφ του Δήμου Λαρισαίων.

Το παρόν συνοδεύει την υπ' αριθμ. 134/2021 απόφαση Δημοτικού Συμβουλίου Λάρισας
Λάρισα 23-7-21

Ο ΣΥΝΤΑΞΑΣ ΜΗΧΑΝΙΚΟΣ
ΣΤΕΦΑΝΟΣ ΚΩΤΟΥΛΑΣ
ΑΓΡ. ΤΟΠΟΓΡΑΦΟΣ ΜΗΧ/ΚΟΣ
ΠΕ ΜΕ Α ΒΑΘΜΟ

Ο ΑΝΤΙΔΗΜΑΡΧΟΣ ΠΟΛΕΟΔΟΜΙΑΣ ΚΑΙ ΨΗΦΙΑΚΩΝ ΠΟΛΙΤΙΚΩΝ – ΕΥΥΠΝΗΣ ΠΟΛΗΣ
ΚΩΝΣΤΑΝΤΙΝΟΣ ΔΙΑΜΑΝΤΟΣ